
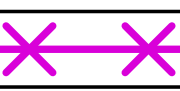


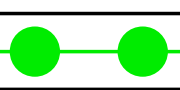
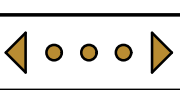









- Legende:**
-  Grenze des Rahmenplangebietes
 -  Zäune und Mauern (fehlende Durchlässigkeit)
 -  Wasserfläche
 -  prägende Platzsituation
 -  fehlende straßenbegleitende Begrünung
 -  eingeschränkte bzw. fehlende fußläufige Verbindung
 -  ungeordnete Parkplatzsituation
 -  störende gewerbliche Nutzung
 -  fehlende Erschließung (Chr. Krankenhaus)
 -  fehlende grünräumliche Verknüpfung
 -  raumbildende und prägende Gebäudekanten
 -  neg. Erscheinungsbild
 -  hist. Baustruktur

Stadt Quakenbrück Städtebaulicher Rahmenplan "Neustadt"

Bestandsanalyse / Siedlungsstruktur / Ortsbild
Bearbeitungsstand: 12.04 Plan Nr. 2.1

| | |
|--|--|
| <p>Sanierungsträger:</p>  <p>BauBeCon Sanierungsträger GmbH Gerberhof 10, Osnabrück als Treuhänder der Stadt Quakenbrück</p> | <p>Auftraggeber:</p>  <p>Stadt Quakenbrück</p> |
| <p>Bearbeiter:</p>  <p>ARGE Planungsbüro Hahm GmbH VBI Architekturbüro Dr. Ahrens + Pörtner Osnabrück / Hiltner</p> |  |